

QUEDADAS

PREPYR365

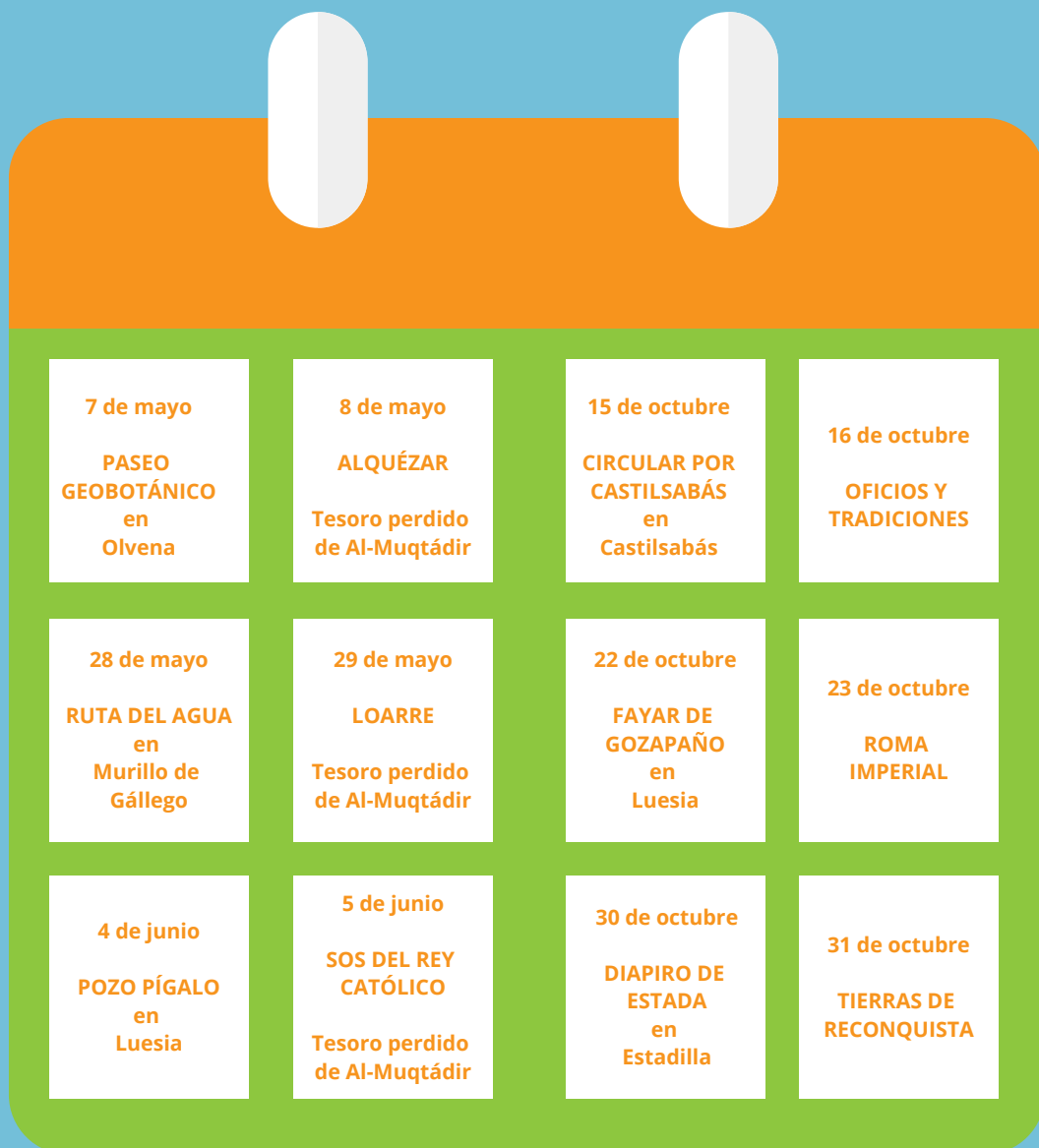


¡Vive el Territorio Prepyr365!

Conoce, descubre, apasionate de Prepyr365 a través de nuestras propuestas activas de primavera y otoño

6 Quedadas Naturales

6 Quedadas Clandestinas



7 de mayo PASEO GEOBOTÁNICO en Olvena	8 de mayo ALQUÉZAR Tesoro perdido de Al-Muqtádir	15 de octubre CIRCULAR POR CASTILSABÁS en Castilsabás	16 de octubre OFICIOS Y TRADICIONES
28 de mayo RUTA DEL AGUA en Murillo de Gállego	29 de mayo LOARRE Tesoro perdido de Al-Muqtádir	22 de octubre FAYAR DE GOZAPAÑO en Luesia	23 de octubre ROMA IMPERIAL
4 de junio POZO PÍGALO en Luesia	5 de junio SOS DEL REY CATÓLICO Tesoro perdido de Al-Muqtádir	30 de octubre DIAPIRO DE ESTADA en Estadilla	31 de octubre TIERRAS DE RECONQUISTA

Más información en info@prepyr365.com

QUEDADAS NATURALES



**¡Ven a descubrir el lado
más natural del Prepirineo!**

PASEO GEOBOTÁNICO

Ruta circular de 3,3 kilómetros de longitud, por el propio núcleo de Olvena y su entorno colindante.

Durante el recorrido propuesto vamos a observar tres ambientes botánicos diferentes. El ambiente urbano (población de Olvena) donde destaca un bosque de litoneros (*Celtis australis*) y en las eras, entre calles, encontramos cañaheja (*Ferula communis*) y beleño blanco (*Hyoscyamus albus*). Conforme ascendemos al mirador, nos adentramos en el ambiente del Congosto de Olvena (cañón formado en la roca caliza y arenisca por la erosión del río Ésera, catalogado como Punto de Interés Geológico), en el que se observan especies rupícolas, cuyas raíces se sujetan entre las grietas del acantilado rocoso: oreja de oso (*Ramonda myconi*), corona de rey (*Saxifraga longifolia* y *S. tridacylites*), atrapamoscas (*Pinguicula longifolia*), enebro (*Juniperus oxicedrus*) y sabina negral (*Juniperus phoenicea*). En el tercer ambiente botánico, que se encuentra en la última parte del recorrido, atravesaremos, bancales de cultivos de almendros, pequeñas islas forestales de encinas (*Quercus rotundifolia*) y un exclusivo enebro (*Juniperus oxicedrus*).

Durante la ruta, en ambos márgenes del camino, podremos advertir, entremezcladas, un gran número de especies propias de dos regiones climáticas mediterránea y atlántica, tales como boj (*Buxus sempervirens*), aladierno (*Rhamnus alaternus*), lentisco (*Pistacea lentiscus*), espino negro (*Ramnus lycioides*), romero (*Rosmarinus officinalis*), madreselva (*Lonicera implexa*), saúco (*Sambucus nigra*), etc.

En los anteriores ambientes botánicos destaca también su fauna asociada. En ellos conviven el buitre leonado, águila real, alimoche, águila-azor perdicera o murciélago cavernícola (*Miniopterus schreibers*).



Punto de inicio: Olvena



Tipo de ruta: circular



Distancia: 3,3 km



Dificultad física: baja



Duración de la salida: 3 horas



Desnivel máximo: 80 m

Sábado
7 de mayo



RUTA DEL AGUA

La ruta propuesta va de Murillo de Gállego a Santa Eulalia de Gállego por la margen derecha del río Gállego. A lo largo del recorrido disfrutaremos de excelentes vistas del río y de la vegetación que puebla sus orillas y laderas, en un tramo encajado donde se realizan múltiples actividades de rafting y descensos deportivos. El recorrido no presenta dificultades técnicas, siendo apto para todo tipo de público.

Se parte de Murillo de Gállego, al sur del casco urbano existe un antiguo camino de herradura que avanza entre viejos muros de piedra y que va paralelo a la carretera. El camino va entre campos de cultivo y va a parar al cruce entre las carreteras Z-534 que va a Agüero y A-132 que une Murillo y Santa Eulalia de Gállego. En este punto la ruta pasa el cruce y continúa por la A-132 en dirección sur a lo largo de unos 250 metros donde se toma una pista a la derecha de la carretera que asciende por unos campos.

El camino va en dirección sur por la vertiente derecha del río Gállego, hasta el límite de una cantera de piedra arenisca. En este punto la pista está vallada y la ruta, con un trazado poco definido, sigue por un terreno irregular hasta llegar al barranco de Artaso, con escaso caudal, para cruzarlo y continuar hacia el pie de unos afloramientos rocosos situados en el interfluvio entre el río Gállego y este barranco.

Desde este punto, la ruta sigue por una senda bien marcada en el terreno atravesando una ladera cubierta, en un primer tramo de matorral, y en un segundo tramo de un pinar de repoblación que nos ofrece buenas vistas sobre el río Gállego. La senda coincide finalmente con una pista de tierra al Este del núcleo de Morán, accesible por un camino y que lleva a la carretera de acceso a esta localidad. Una vez en la carretera tomamos sentido Sur por un camino de herradura hacia Santa Eulalia de Gállego.



Punto de inicio: Murillo de Gállego



Tipo de ruta: lineal de ida y vuelta



Distancia: 6,5 km



Dificultad física: baja



Duración de la salida: 3 horas



Desnivel: 185m

**Sábado
28 de mayo**



POZO PÍGALO

Cuenta la leyenda que en el río Arba de Luesia llegó a haber 5 molinos harineros junto al río Arba de Luesia. Uno de ellos se encuentra junto al Pozo Pígallo, punto de inicio de esta excursión donde aún se pueden apreciar sus restos. Durante la ruta nos adentraremos en un frondoso bosque que, según cuentan, fue lugar de paso de personas y mercancías entre el Pirineo y el Valle del Ebro. Al parecer fue un territorio clandestino y eran frecuentes los enfrentamientos entre mercaderes, contrabandistas y gendarmes por el año 1800.

Sin duda, el Pozo Pígallo es el epicentro de la Sierra de Santo Domingo. En verano es un lugar muy frecuentado como piscina natural.

Sobre el salto del Pígallo hay una gran explanada y si te fijas, bajando las escaleras a mano izquierda, están los restos del antiguo molino, que tenía dos plantas con almacén y zona de molienda. Esta explanada antiguamente era una gran balsa o restaño que llevaba agua al molino para hacerlo funcionar, gracias a un sistema de canalización que hoy casi ni se aprecia.

El recorrido tiene grandes atractivos como el monte de Fayanás, el bosque con hayas, aves rapaces como buitres, jabalíes, plantas como la corona de rey o las vistas del pico más alto de la Sierra de Santo Domingo, Puy Moné (1.306m).



Punto de inicio: parking de Pígallo - Luesia



Tipo de ruta: circular



Distancia: 3,6 km



Dificultad física: baja



Duración de la salida: 3 horas



Desnivel: 285m

Sábado
4 de junio



CIRCULAR POR CASTILSABÁS

El recorrido que se propone es circular. Parte de Castilsabás hacia el Santuario de la Virgen del Viñedo y el regreso se realiza por un camino que conduce hacia el Molino aceitero rehabilitado que cuenta con una gran prensa de madera que data del siglo XIX y una antigua licorera para acceder de nuevo a la localidad de Castilsabás.

El circuito es apto para todo tipo de público, no presenta dificultades técnicas, está bien señalizado y su trazado discurre por senda, pista forestal y antiguos caminos de herradura.

Junto a la iglesia de Castilsabás se encuentra la señal que indica el Santuario del Viñedo, donde comienza el descenso hacia la carretera HU-330 que, tras atravesar unos campos de cultivo, deberemos cruzar, para tomar de nuevo la pista hasta llegar al Viñedo, donde se encuentra la ermita y la oficina de turismo.

Tras pasar por el santuario la ruta se dirige a un antiguo Molino restaurado, cuya exposición conserva la maquinaria y que es posible visitar. Tras atravesar un campo de cultivo se pasa por la antigua licorera, para continuar por pista entre campos de cultivo hasta llegar nuevamente a la carretera HU-330 donde, tras cruzarla, se toma una senda que va a parar a la carretera local de Castilsabás que lleva de nuevo al casco urbano.



Punto de inicio: Castilsabás



Tipo de ruta: circular



Distancia: 3 km



Dificultad física: baja



Duración de la salida: 3 horas



Desnivel: 56 m

**Sábado
15 de
octubre**



FAYAR DE GOZAPAÑO

Cuenta la leyenda que un sastre de Luesia fue requerido para ir urgentemente a Biel por la noche. Llegando al Collado del Correo sintió la presencia de un bandolero en su espalda, ya que notaba que algo le tocaba la espalda continuamente. Entonces gritó varias veces sin girarse: «suéltame que voy a Biel», pero el supuesto bandolero no le hacía caso, así que al final, decidió girarse con sus tijeras abiertas dispuesto a herirlo. Fue entonces cuando se dio cuenta que en realidad se había enganchado con una zarza y entonces le dijo muy serio a la zarza, pero a la vez todavía atemorizado: «lo mismo me hubiera dado que hubieras sido un hombre bandolero».

La ruta conduce hasta el verde hayedo o Fayar de Gozapaño, tal y como se denomina en Luesia a los bosques de hayas (fayar). Este hayedo es uno de los más importantes y amplios de la provincia de Zaragoza, junto con los hayedos que hay en el Parque Natural del Moncayo. Si te fijas, el verde en el interior del bosque es casi fluorescente, gracias al filtro natural de las hojas de las hayas al pasar el sol a través de ellas.

Muchos son los atractivos que esconde este recorrido como el Monte de Val, las carboneras, los esconjuraderos, el acebo o el crébol, la Fuente de Artica o las setas, pues la Sierra de Santo Domingo hay casi 500 especies de setas.



Punto de inicio: refugio de Fuente L'Artica - Luesia



Dificultad física: baja



Tipo de ruta: circular



Duración de la salida: 3 horas



Distancia: 3,7 km



Desnivel: 250 m

**Sábado
22 de
octubre**



EL DIAPIRO DE ESTADA

La ruta parte desde la Plaza del Ayuntamiento de Estadilla y finaliza en la población de Estada. Tiene una longitud de 2,4 kilómetros.

Iniciamos el recorrido en la población de Estadilla, situada al principio de la ladera de la Sierra de Carrodilla. Nos dirigiremos a la "Fuente de los doce caños", un parque, merendero, fuente y lavadero, que encontraremos tras un pequeño descenso por carretera. Antes, habremos cruzado un mirador desde el que podemos ver todo el valle del río Cinca con las cumbres pirenaicas de fondo.

A partir de la "Fuente de los doce caños", se toma un camino a la derecha, entre tapiales que limitan pequeños campos de cultivo y huerta. Durante este tramo iremos paralelos al barranco "Mazas", entre un denso bosque de ribera, cruzando sobre "pasos de piedras", pequeñas acequias que desembocan en el barranco.

Al llegar a la carretera local HU-911, cruzaremos el barranco por el puente de la propia carretera, pero contemplando el "Puente de los Baños", donde un panel informativo, nos desvelará los secretos que esconden estas aguas milagrosas.

Tras cruzar el barranco tomaremos otro camino, formado por pasillo forestal entre litoneros y nogales. Dicho camino finaliza en la pista de servicio paralela al "Canal de Aragón y Cataluña".

Tras cruzar el canal se continúa por la pista que asciende a la población de Estada.



Punto de inicio: Estadilla



Tipo de ruta: lineal de ida y vuelta



Distancia: 2,4 km



Dificultad física: baja




Duración de la salida: 3 horas



Desnivel máximo: 89 m

Sábado
29 de
octubre





RECOMENDACIONES:

- Utiliza calzado y ropa adecuada para la práctica de la actividad
- Protégete del sol
- Lleva suficiente agua o bebida

*Actividades sujetas a cuestiones meteorológica

*La organización se reserva el derecho a poder modificar cualquier salida.

Apúntate aquí



Hora de salida: 10 horas.

El punto de encuentro se comunicará una vez inscrito en la jornada.

Actividad gratuita.

ORGANIZA



— PRACTICA EL PREPIRINEO —



hoya de huesca

vive!

Somontano
guara



QUEDADAS CLANDESTINAS



PREPIRINEO
CLANDESTINO
RUTAS CULTURALES DIFERENTES

EL TESORO PERDIDO DE AL-MUQTÁDIR

Durante las tres primeras Quedadas Clandestinas, nuestro objetivo será encontrar el tesoro perdido de Al-Muqtádir: 50.000 monedas de oro que nunca llegaron a su destino.

Desde Ramiro I a Juana Enríquez, todos los reyes aragoneses han intentado encontrarlas pero ¿sería cierto o solo una leyenda? ¿seremos capaces de encontrarlas?

En las Quedadas de primavera, haremos las etapas de Alquézar, Loarre y Sos del Rey Católico. En cada una de ellas, intentaremos buscar el tesoro con la ayuda de una serie de pistas que tendremos que averiguar en cada una de estas localidades.

Abrid bien los ojos y estad muy atentos a las explicaciones del guía, porque será él quien nos dé las claves para descubrir todas las soluciones: ->

Las Quedadas de otoño, nos introducirán en el mundo de los oficios, las tradiciones, las costumbres y leyendas, también haremos una inmersión en el mundo de la Roma Imperial y por último, conoceremos impresionantes pinturas murales realizadas entre los siglos siglos XIII y XIV.





ALQUÉZAR

- LA BÚSQUEDA DE SANCHA DE ARAGÓN -

Alquézar, la irregular, la aventurera, la bellísima.

Es uno de los pueblos más bonitos de Aragón y de España!

El encanto de Alquézar reside en la irregularidad de su trazado, su método constructivo y de su color.

Alquézar es como una sirena, cuando la ves, estás perdido. No puedes hacer nada para no amarla.

Cinco pistas en compañía de Doña Sancha de Aragón, nos ayudarán a encontrar el tesoro escondido...

Pista 1. La Sonrisa del Viento

Pista 2. Portalón y la Casa del Médico

Pista 3. Plaza Rafael Ayerbe

Pista 4. Colegiata

Horario de la salida: de 10h a 14h

**DOMINGO
8 DE MAYO**





LOARRE

- LA BÚSQUEDA DE VIOLANTE DE LUNA -

Solo. Enriscado. Inexpugnable. Impresionante. Así es el castillo de Loarre.

El mejor castillo militar románico del mundo.

Hace poco National Geographic lo ha declarado como uno de los castillos más bonitos del mundo.

Ocho pistas en compañía de Doña Violante de Luna, nos ayudarán a encontrar el tesoro escondido...

Pista 1. Recinto amurallado

Pista 2. Torre campanario

Pista 3. Pórtico, escalera y cripta de Santa Quiteria

Pista 4. La iglesia de San Pedro. La capilla real


Pista 5. Pabellones norte

Pista 6. Las tres torres

Pista 7. Mirador de la Reina

Pista 8. Iglesia de Santa María

Horario de la salida: de 10h a 14h



**DOMINGO
29 DE
MAYO**



SOS DEL REY CATÓLICO



- LA BÚSQUEDA DE JUANA ENRIQUEZ -

Sos la amurallada, la innaccesible.

Una belleza medieval que conserva su trazado original y su función defensiva.

Bellas casas de piedra, aleros de madera, fachadas con sillares y escudos, ventanas góticas y renacentistas, calles empedradas te esperan en Sos del Rey Católico.

Siete pistas en compañía de Doña Juana Enríquez, nos ayudarán a encontrar el tesoro escondido...

Pista 1. Palacio de los Sada

Pista 2. Iglesia de San Martín de Tours

Pista 3. Plaza de la Sartén

Pista 4. Portal de la Reina

Pista 5. Plaza de la villa

Pista 6. Iglesia de San Esteban y la Cripta del Perdón

Pista 7. Castillo

Horario de la salida: de 10h a 14h



**DOMINGO
5 DE JUNIO**



OFICIOS Y TRADICIONES

En esta ruta, ideal para los más pequeños, podrás conocer en profundidad los procesos productivos tradicionales, las costumbres y leyendas de la Zona e incluso ¡flotar como en el mar Muerto!

Una aventura divertida que, además, está salpicada de tesoros que encontrar. Es imposible aburrirte con los oficios y tradiciones.

En cada una de las paradas de este recorrido encontrarás un tesoro.

- El Grado: Molino de Chuaquín
- Naval: Alfareros y salinas
- Buera: Torno de aceite

Horario de la salida: de 10h a 14h



**DOMINGO
16 DE
OCTUBRE**



ROMA IMPERIAL

¿Sabes cómo se organizaba una ciudad del imperio romano?

Los romanos organizaban sus ciudades de forma metódica. Su sistema urbanístico funcionaba: calles en losadas, diferentes Zonas según su actividad, abastecimiento de agua...

Todo eso lo puedes encontrar en la ruta Roma Imperial.

En cada una de las paradas de este recorrido hallarás un tesoro.

- Sádaba: Sinagoga
- Layana: Centro de Interpretación de la vida rural en la Antigua Roma
- Los Bañales: Yacimiento arqueológico

Horario de la salida: de 10h a 14h



**DOMINGO
23 DE
OCTUBRE**



TIERRA DE RECONQUISTA

Esta Zona es famosa por las caprichosas formas que han creado sus ríos en la caliza. Es conocida por aventureros y deportistas.

Pero también alberga grandes tesoros culturales y artísticos. Bienvenidos a la mejor Zona de Aragón para conocer las pinturas góticas, los "cómic" del siglo XIII, pues las pinturas que verás en esta ruta son tremendamente explicativas.

En los siglos XIII y XIV, que es cuando se realizan, la mayor parte de la gente no sabe leer. Así que las pinturas tienen que ser muy didácticas para que quien las vea, entienda qué está pasando.


En cada una de las paradas de este recorrido encontrarás un tesoro.



- Casbas de Huesca: Monasterio de Nuestra Señora de la Gloria
- Barluenga: Ermita de San Miguel.
- Ibieca: Iglesia de San Miguel de Foces

Horario de la salida: de 10h a 14h



**DOMINGO
30 DE
OCTUBRE**





APÚNTATE AQUÍ

RECOMENDACIONES:



- Utiliza calzado y ropa adecuada para la práctica de la actividad
- Protégete del sol
- Lleva suficiente agua o bebida

*Actividades sujetas a cuestiones meteorológicas

- Hora de salida: 10 horas.

- El punto de encuentro se comunicará una vez inscrito en la jornada.

*La organización se reserva el derecho a poder modificar cualquier salida.

*Habrá que pagar entrada para el acceso a algún elemento patrimonial

ORGANIZA



PRACTICA EL PREPIRINEO



COMARCA DE LAS CINCO VILLAS



vive!

Somontano guara

